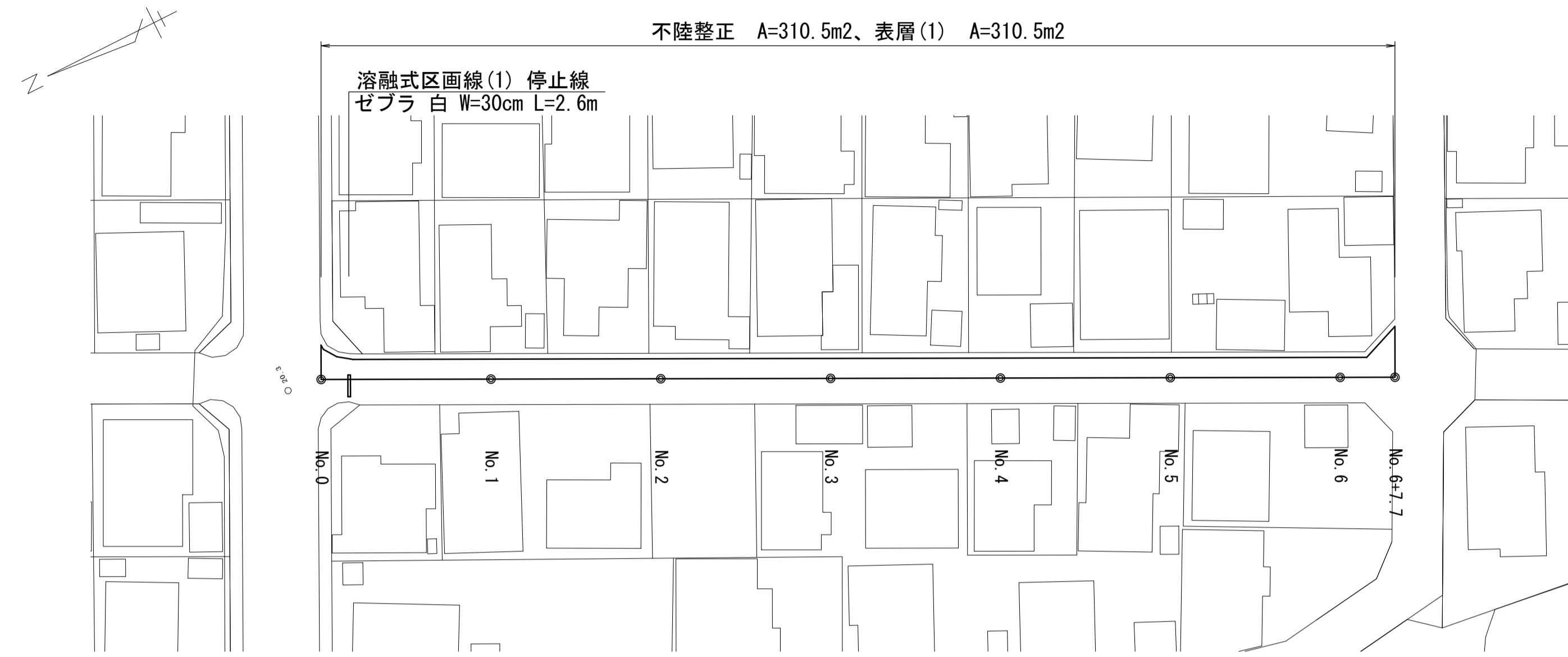


### 平面図 (1号工事箇所)

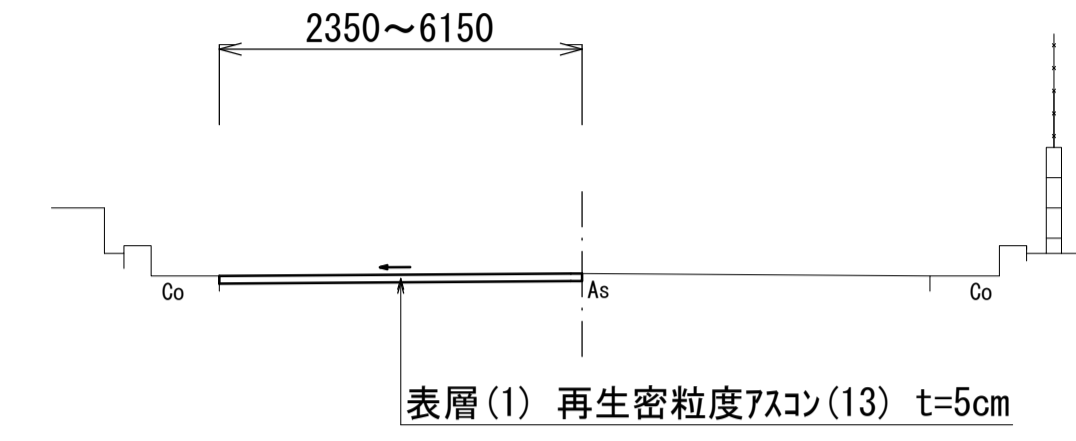
S=1:500



	No. 0	No. 0	No. 1	No. 2	No. 3	No. 4	No. 5	No. 6	No. 6	No. 6	
舗装板破砕	m	4.30	2.95	2.35	2.35	2.35	2.35	2.35	2.35	2.35	6.15
不陸整正	m	4.30	2.95	2.35	2.35	2.35	2.35	2.35	2.35	2.35	6.15
表層(1)	m	4.30	2.95	2.35	2.35	2.35	2.35	2.35	2.35	2.35	6.15

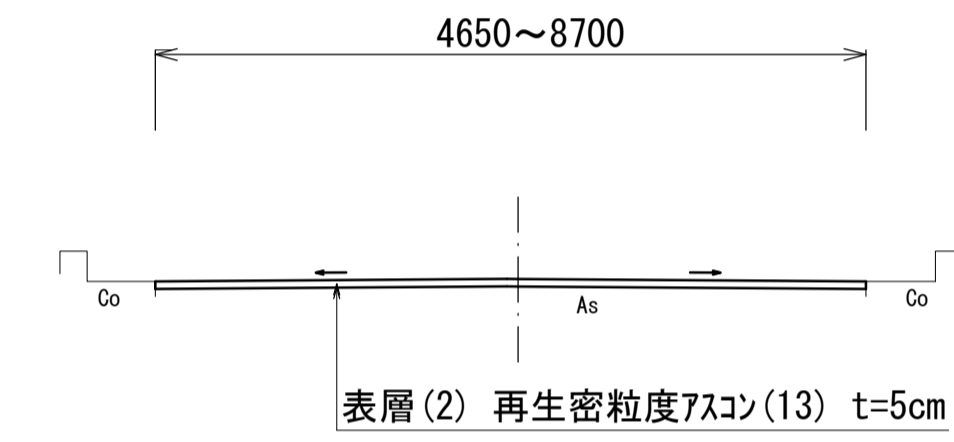
### 標準断面図 (1号工事箇所)

S=1:50



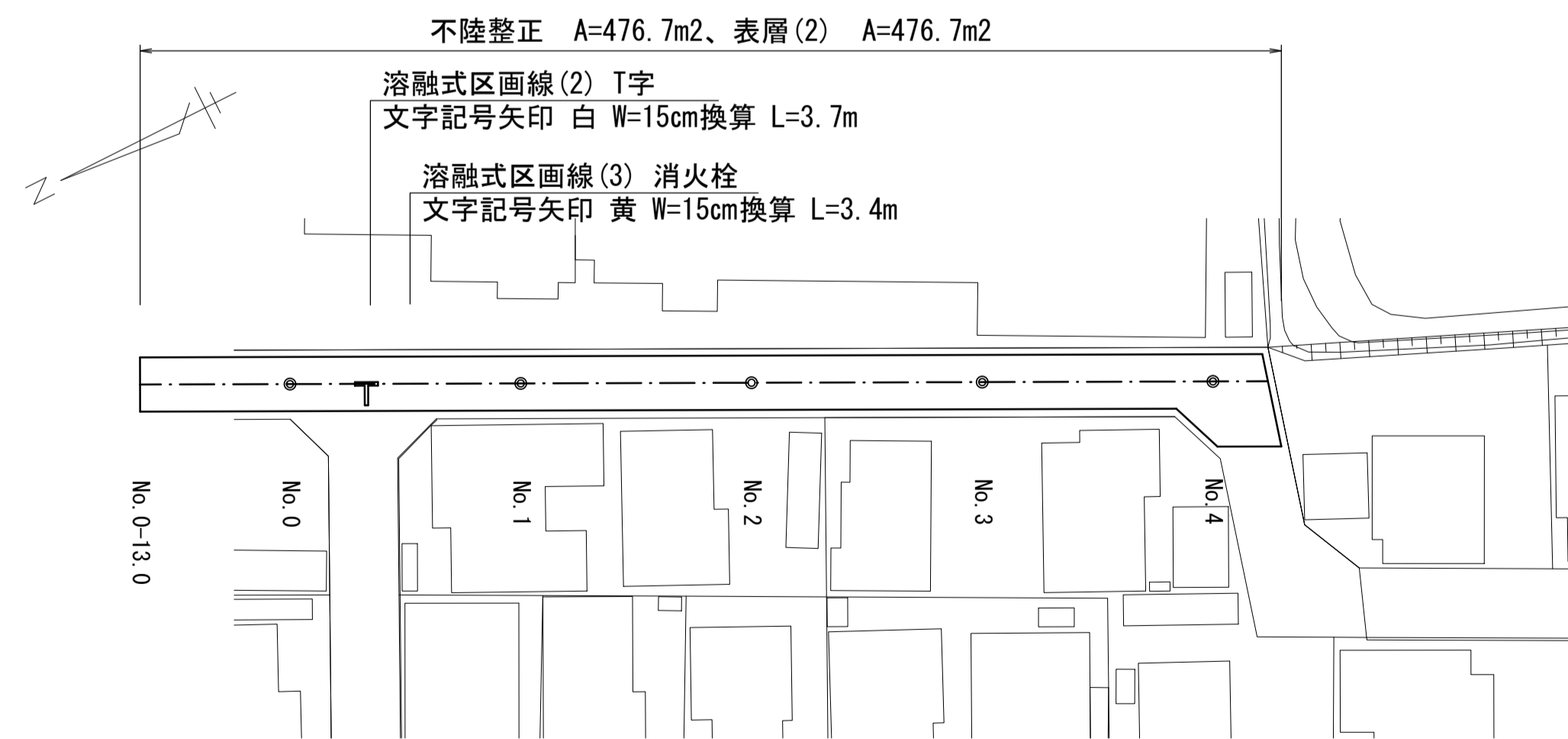
### 標準断面図 (2号工事箇所)

S=1:50



### 平面図 (2号工事箇所)

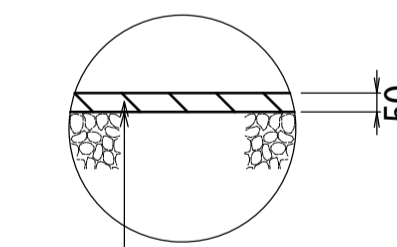
S=1:500



	No. 0	No. 0	No. 1	No. 2	No. 3	No. 3	No. 4	No. 4	No. 4	
舗装板破砕	m	4.65	4.65	4.70	4.70	4.70	4.70	7.50	8.30	5.60
不陸整正	m	4.65	4.65	4.70	4.70	4.70	4.70	7.50	8.30	5.60
表層(2)	m	4.65	4.65	4.70	4.70	4.70	4.70	7.50	8.30	5.60

### 工法図

S=1:20



表層(1)(2) 再生密粒度アスコン(13) 2.350kg/m<sup>3</sup> t=5cm  
 アスファルト乳剤 PK-3  
 不陸整正 補足材 RC-40 平均t=2cm

※この図面はA1サイズを原寸とする

工事名	令和5年度北道維持第1号 野田地内道路改修(舗装)工事		
施工箇所名	津市野田地内		
図面の種類	平面図・標準断面図・工法図		
縮尺	図示	図面番号	1 / 1
事業所名	津市建設部津北工事事務所		